

# नानाजी देशमुख कृषि संजीवनी प्रकल्प २.०

(जागतिक बँक व महाराष्ट्र शासन यांचा संयुक्त प्रकल्प)

## सामुहिक शेततळे अर्ज प्रक्रिया माहिती पुस्तिका

प्रकल्प व्यवस्थापन कक्ष, मुंबई  
कृषि विभाग



## अर्ज प्रक्रिया (Application Process)

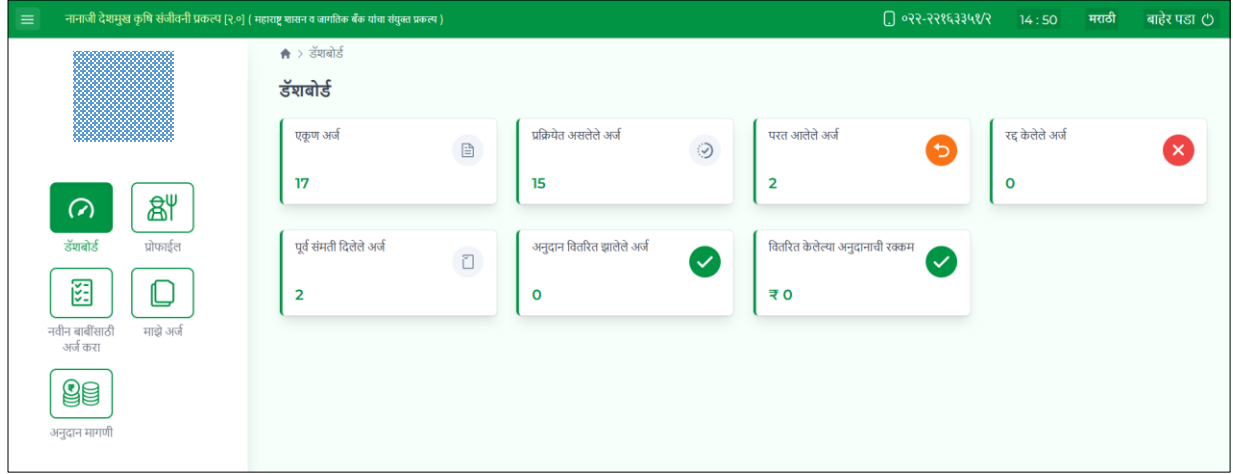
प्रकल्पांतर्गत नोंदणीकृत शेतकरी/ लाभार्थ्यांनी प्रकल्पाच्या डीबीटी प्रणालीवर वैयक्तिक लाभाच्या घटकांकरिता अर्ज प्रक्रिया करण्यासाठी <https://dbt-ndksp.mahapocra.gov.in/> या वेबसाईटचा अथवा महाविस्तार ए. आय. ॲप्लिकेशनचा वापर करावा.

### ॲग्रीस्टॅक शेतकरी (फार्मर) आय.डी. ने शेतकरी लॉगिन

प्रकल्पांतर्गत शेतकरी लाभार्थ्यांनी थेट ॲग्रीस्टॅक शेतकरी (फार्मर) आय.डी. क्रमांक वापरून लॉगिन करावयाचे आहे. जर शेतकऱ्यांकडे शेतकरी (फार्मर) आय.डी. क्रमांक उपलब्ध नसल्यास सदर लाभार्थ्यांनी ॲग्रीस्टॅक या पोर्टलवर जाऊन नोंदणी करून शेतकरी (फार्मर) आय.डी. क्रमांक प्राप्त करणे अनिवार्य आहे. प्रकल्पाच्या वेबसाईटवर गेल्यावर होम पेज वर खालील प्रमाणे स्क्रीन दिसेल:



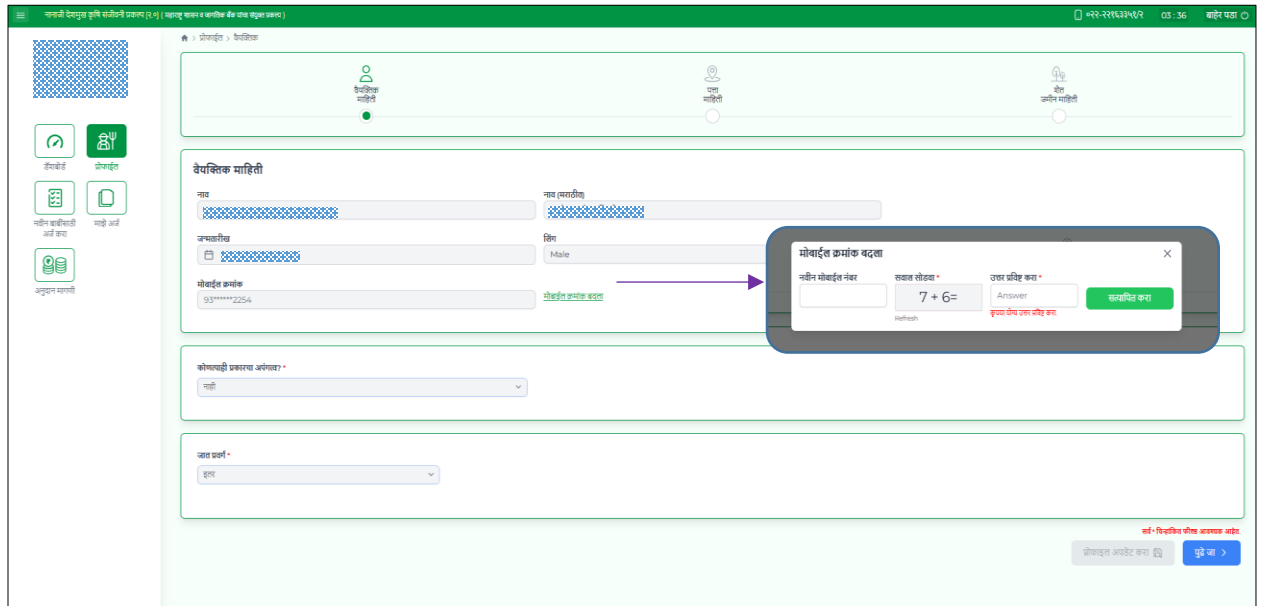
वरील प्रमाणे शेतकरी लाभार्थ्यांनी “लॉगिन करा” या पृष्ठावरील शेतकरी या टॅब अंतर्गत प्रथम प्रामाणिकृत प्रकारातून “ॲग्रीस्टॅक शेतकरी आयडी” हा पर्याय निवडा. त्यानंतर दिलेल्या रिक्त रकाण्यात ११ अंकी शेतकरी (फार्मर) आयडी प्रविष्ट करा. त्यानंतर खाली एक अंकगणिताचे उदाहरण दिलेले आहे त्याचे अचूक उत्तर (कॅप्चा) समोर दिलेल्या रकान्यात प्रविष्ट करून “सत्यापित करा” या बटणावर क्लिक करा. त्यानंतर आधार संलग्न मोबाईल क्रमांकावर सहा अंकी ओटीपी प्राप्त होईल. जर निर्धारित वेळेत ओटीपी प्राप्त होण्यास विलंब झाल्यास पुनश्च ओटीपी मिळवण्यासाठी क्लिक करू शकता. त्यापुढे प्राप्त ओटीपी दिलेल्या रकाण्यात अचूक प्रविष्ट करून “लॉगिन करा” या बटणावर क्लिक करा. आधारसह ओटीपी पडताळणी पूर्ण झालेनंतर खालील प्रमाणे शेतकरी डॅशबोर्ड स्क्रीन उपलब्ध होईल.



## शेतकरी प्रोफाईल

वैयक्तिक लाभाच्या डीबीटी पोर्टलवर लॉगिन केल्यानंतर प्रथम शेतकरी लाभार्थीने “प्रोफाईल” अपडेट करणे अनिवार्य आहे. त्याकरिता डॅशबोर्ड स्क्रीनच्या डाव्या बाजूला मुख्य मेन्यू मध्ये “प्रोफाईल” टॅब निवडा. यामध्ये वैयक्तिक माहिती, पत्ता व शेतजमिनीची माहिती अद्ययावत करणे आवश्यक आहे. सदर बाबतचा सविस्तर तपशील खालीलप्रमाणे दिलेला आहे.

## टप्पा-१: वैयक्तिक माहिती



प्रोफाईल अद्ययावत करताना प्रथम वैयक्तिक माहितीची खात्री करा. त्यानंतर नवीन मोबाईल अद्ययावत करण्याची ओटीपी आधारित कार्यप्रणाली दिलेली आहे. पुढे अपंगत्वाची माहिती नमूद करावयाची आहे. शेतकरी लाभार्थीस अपंगत्व असल्यास, अपंगत्व प्रमाणपत्र अपलोड करण्यास स्क्रीन उपलब्ध होईल. त्यामध्ये जास्तीत जास्त ५ एम.बी. आकाराची अपंगत्व प्रमाणपत्राची PDF फाईल निवडा व अपलोड या बटणावर क्लिक करा.

पुढे जात प्रवर्ग दिलेला आहे त्यातील पर्याय निवडा, जर लाभार्थी अनुसूचित जाती/ अनुसूचित जमाती मधील असल्यास, जात प्रमाणपत्र अपलोड करण्यास स्क्रीन उपलब्ध होईल. त्यामध्ये जास्तीत जास्त ५ एम.बी. आकाराची जात प्रमाणपत्राची PDF फाईल निवडा व अपलोड या बटणावर क्लिक करा.

महिलांकरिता विशेष संवर्ग दिलेला आहे. तो लागू असल्यास, घटस्फोटीत अथवा विधवा हा पर्याय निवडा. त्यानंतर संबंधित प्रमाणपत्र अपलोड करण्यास स्क्रीन उपलब्ध होईल. त्यामध्ये जास्तीत जास्त ५ एम.बी. आकाराची प्रमाणपत्राची PDF फाईल निवडा व अपलोड या बटणावर क्लिक करा. त्यानंतर शेवटी “पुढे जा” या बटणावर क्लिक करा.

## टप्पा-२: पत्ता माहिती

वरीलप्रमाणे पुढील पृष्ठावर प्रवेश केल्यानंतर लाभार्थीने आधार क्रमांकाशी संलग्न दर्शविलेला पत्ता बरोबर असल्याची खात्री करावी.

## टप्पा-३: शेतजमिनीची माहिती

अ.क्र.	शेत क्रमांक	सर्वे नंबर	जिल्हा	तालुका	गाव	साते प्रकार	मातकाचे नाव	एकूण जमीन (हेक्टर)	पाणी स्त्रोत	ऊर्जा स्त्रोत
1		७९	चंद्रपूर	कोरपना	कुकंदुसाथ (५४१६५४)	व्यक्तिगत खातेदार		०.१०	Lift Irrigation	Electricity Connection Solar power operated pump
2		१२६	चंद्रपूर	कोरपना	कुकंदुसाथ (५४१६५४)	व्यक्तिगत खातेदार		२	Bore well	Electricity Connection
3		१२२	चंद्रपूर	कोरपना	कुकंदुसाथ (५४१६५४)	व्यक्तिगत खातेदार		०.७८	Lift Irrigation Bore well	Electricity Connection Solar power operated pump
4		८२	चंद्रपूर	कोरपना	कुकंदुसाथ (५४१६५४)	साम्यिक खातेदार		१.२२	Bore well	Solar power operated pump

अ.क्र.	शेत क्रमांक	सर्वे नंबर	जिल्हा	तालुका	गाव	साते प्रकार	मातकाचे नाव	एकूण जमीन (हेक्टर)	पाणी स्त्रोत	ऊर्जा स्त्रोत
1		५७	चंद्रपूर	रातुरा	हरदोना (डु.) (५४१७८१)	व्यक्तिगत खातेदार		०.२४	उपलब्ध नाही	संगठित करा उपलब्ध नाही

शेत जमिनीच्या माहितीमध्ये शेतकरी लाभार्थीच्या जमिनीचे विवरण दर्शविले आहे. त्यामध्ये प्रकल्प गावातील जमिनीचा तपशील तसेच प्रकल्पाबाहेरील गावातील जमिनीचा तपशील दर्शविला आहे. सामायिक खातेदार असल्यास त्यांचा तपशील माहितीस्तव दर्शविला आहे. अर्ज करण्यापूर्वी लाभार्थी शेतकऱ्याने पाणी स्रोत आणि उर्जा स्रोत “संपादित करा” या लिंक वर क्लिक करून अंतर्भूत करणे आवश्यक आहे. त्यानंतर लाभार्थी शेतकरी वैयक्तिक लाभाच्या विविध घटकासाठी अर्ज करू शकतात.

## नवीन बाबीसाठी अर्ज प्रक्रिया

शेतकरी लाभार्थीने “प्रोफाईल” अपडेट केल्यानंतर डॅशबोर्ड स्क्रीनच्या डाव्या बाजूला मुख्य मेन्यू मध्ये “नवीन बाबीसाठी अर्ज करा” हि टॅब निवडा. यामध्ये प्रवेश केल्यानंतर खालील प्रमाणे अर्ज प्रक्रिया पूर्ण करावयाची आहे.

### टप्पा-१: घटकाचे नाव निवडा

वैयक्तिक लाभाच्या घटकाची निवड करताना सर्वप्रथम दर्शविलेल्या यादी (Drop Down) मधून “घटकाचा गट- सामुहिक शेततळे” निवडा. त्यानंतर पुढे प्रस्तावित “घटकाचे नाव” व घटकाचा “प्रकार” स्वयंचलित पद्धतीने येईल. त्यानंतर प्रस्तावित “घटकाचे नाव” व “घटकाचा प्रकार” हे स्वयंचलित पद्धतीने प्रदर्शित होतील. पुढील टप्प्यात सामुहिक शेततळे घटकाचे आकारमान निवडावे. शेतकरी लाभार्थीने निवडलेल्या बाबींचा एकत्रित तपशील उजव्या बाजूला “घटकाचा तपशील” नमूद करण्यात आलेला आहे. त्याची खात्री करून उजव्या बाजूला शेवटी “पुढे जा” या बटणावर क्लिक करा.समूहातील शेतकऱ्यांची निवड केल्यानंतर मार्गदर्शक सूचनांनुसार समूहाच्या एकूण पात्र क्षेत्राच्या आधारे योग्य आकारमान निश्चित होईल व त्यानुसार अर्ज सबमिट करता येईल. जर निवडलेले आकारमान समूहाच्या एकूण पात्र क्षेत्रानुसार अयोग्य असल्यास “पुन्हा मागे जा” या टॅबवर जाऊन योग्य आकारमान निवडावे.

## टप्पा-२: समूहातील इतर शेतकऱ्यांची माहिती भरणे:-

The screenshot shows a web interface for filling out a form. The form is titled "घटकाचा तपशील" (Group Details). It has several sections:

- घटकाचा तपशील**: This section contains three rows of information:
  - घटकाचे नाव: सामुहिक शेततळे
  - घटकाचा प्रकार/ पिक: हाफ डग/आऊट
  - आकारमान (मी.): ३४ X ३४ X ४.७
- निवडलेले गाव**: कुकदसाथ (541654)
- समूहातील इतर शेतकऱ्यांची माहिती प्रविष्ट करा**: This section has a sub-section "ऑनस्टॉक शेतकरी आयडी" with a text input field "शेतकरी आयडी प्रविष्ट करा" and a blue button "शोध". A red box highlights this input field.
- समूहातील शेतकरी**: This section is currently empty.
- गाव एकूण (सर्व शेतकरी)**: This section shows "एकूण शेतकरी: ०" and "एकूण क्षेत्र: ० हेक्टर".

At the bottom right, there are two buttons: "← मागे जा" (Back) and "पुढे जा →" (Next).

सामुहिक शेततळे या घटकाच्या मार्गदर्शक सुचेनेनुसार सदर घटकाचा लाभ हा शेतकरी समूहासाठी आहे. समूहात दोन किंवा अधिक शेतकरी असावेत. शेतकरी संयुक्त कुटुंबातील नसावेत. शेतकऱ्यांचे जमीन धारणेबाबतचे ७/१२ खाते उतारे स्वतंत्र असावेत. तसेच सदर समूहातील शेतकरी एकाच गावातील असावेत.

सामुहिक शेततळे या घटकांतर्गत समूहातील शेतकऱ्यांना खालील पैकी एका आकारमानाचे सामुहिक शेततळे घेण्यास मुभा राहिल. तसेच सामुहिक शेततळे करिता येणाऱ्या खर्चाच्या ७५% किंवा जास्तीत जास्त अनुदान मर्यादेप्रमाणे अर्थसहाय्य देय राहिल.

अ. क्र.	सामुहिक शेततळ्यांचे आकारमान लांबी x रुंदी x खोली (मी)	क्षमता घ.मी.	समूहाचे प्रकल्प गावामधील किमान जमीन धारणा क्षेत्र	अर्थसहाय्य (रुपये)	
				खर्च मापदंड	अनुदान मर्यादा
१.	३४ x ३४ x ४.७	५०००	३.५१ हे. किंवा त्यापेक्षा अधिक	३६९०००	२७६७५०
२.	३० x ३० x ४.४	३५००	२.०१ ते ३.५० हे.	२७५०००	२०६२५०
३.	२४ x २४ x ४.०	२०००	१.०० ते २.०० हे.	१६००००	१२००००

खाली दर्शविल्याप्रमाणे समूहात शेतकरी समाविष्ट करताना सदर शेतकऱ्यांचा अॅग्रीस्टॅक शेतकरी आयडी दिलेल्या रिक्त रकाण्यात ११ अंकी शेतकरी (फार्मर) आयडी प्रविष्ट करा. त्यानंतर शोधा या टॅब वर क्लिक करावे. पुढे संबंधित शेतकऱ्यांच्या आधार संलग्न मोबाईल क्रमांकावर प्राप्त झालेला OTP निर्धारित जागी प्रविष्ट करून “Verify OTP” वर क्लिक करावे. OTP पडताळणी यशस्वी झाल्यानंतर संबंधित शेतकरी समूहात समाविष्ट होईल. याच प्रक्रियेनुसार आवश्यकतेनुसार इतर शेतकऱ्यांचाही समूहात समावेश करावा.

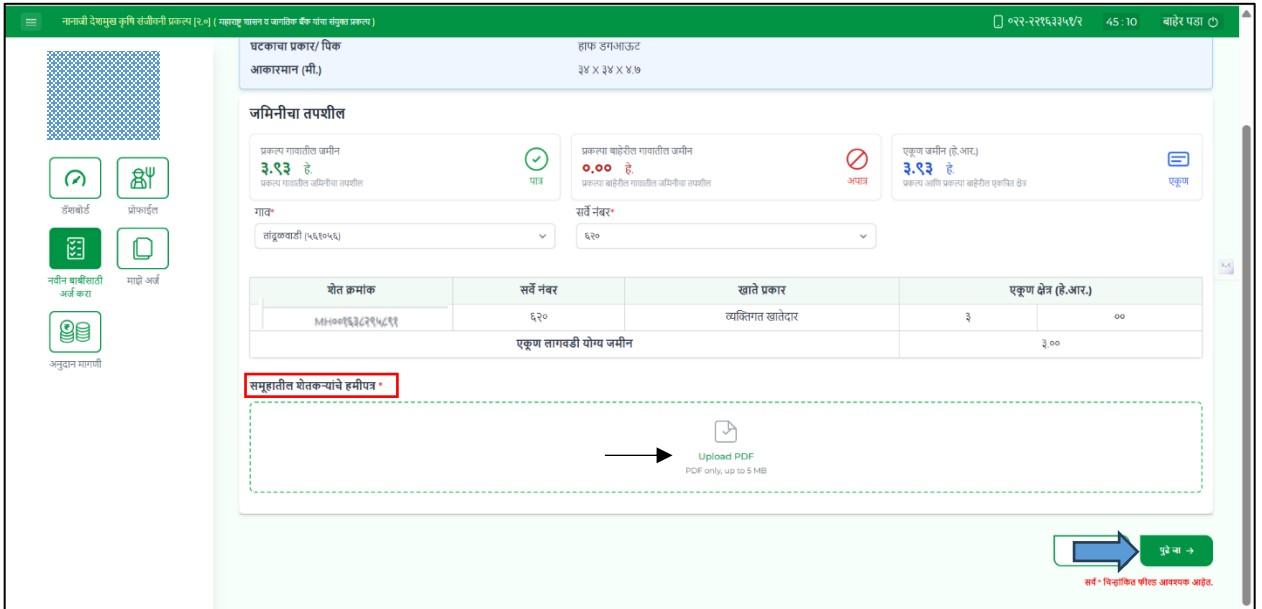
वरील प्रमाणे दर्शविल्यानुसार, समूहात शेतकरी समाविष्ट झाल्यानंतर खाली संबंधित समूहातील एकूण शेतकऱ्यांची संख्या तसेच त्या शेतकऱ्यांच्या गावातील एकूण क्षेत्राची माहिती दिसेल. सदर माहितीची पडताळणी करून त्यानंतर “पुढे जा” या टॅबवर क्लिक करावे.

### टप्पा-३: निवडलेल्या घटकाकरिता पात्रता निकष व आवश्यक कागदपत्रे



लाभार्थी शेतकऱ्यांचे घटक निवड केल्यानंतर पुढील पृष्ठावर प्रकल्पांतर्गत घटकाच्या मार्गदर्शक सूचनानुसार लाभार्थी पात्रता निकष व अर्जासोबत डीबीटी पोर्टलवर अपलोड करावयाची आवश्यक कागदपत्रांची माहिती खालीलप्रमाणे दर्शविल्यानुसार स्क्रीन वर उपलब्ध होईल. निवडलेल्या घटकामध्ये काही बदल करावयाचा असल्यास “मागे जा” या बटणाचा वापर करावा. सदरील पृष्ठावर दिलेल्या माहितीची खातरजमा केल्यानंतर स्क्रीनच्या उजव्या बाजूला शेवटी “पुढे जा” या बटणावर क्लिक करावे.

### टप्पा-४ : जमीन निवडा व समूहातील शेतकऱ्यांचे हमीपत्र अपलोड करणे



वरील प्रमाणे दर्शविल्यानुसार, शेतकरी लाभार्थ्यास प्रकल्प गावातील जमीन व प्रकल्प बाहेरील गावातील जमीन तसेच एकूण एकंदर जमीन (हे. आर.) याचा तपशील माहितीस्तव दाखविला आहे. ज्या प्रकल्प गावामधील जमिनीवर घटकाची अंमलबजावणी करून लाभ घ्यावयाचा आहे ते “गाव” सर्वप्रथम दिसेल. त्यापुढे सदरील गावातील ज्या सर्वे नंबरवर लाभ घ्यायचा आहे तो **सर्वे नंबर** दिलेल्या यादी (Drop down) मधून निवडावा.

निवडलेल्या सर्वे नंबर चा तपशील स्क्रीन वर उपलब्ध होईल. यामध्ये सर्वे नंबरचा शेत क्रमांक (फार्म आय.डी.), खात्याचा प्रकार, एकूण क्षेत्र (हे. आर.) मध्ये दिसेल. समूहातील शेतकऱ्यांचे हमीपत्र मार्गदर्शक सुचनेत दिल्याप्रमाणे समूहातील शेतकऱ्यानी स्वाक्षरी करून अपलोड करावे. अर्जदार सामाईक खातेदार असल्यास, इतर खातेदारांच्या **संमतीपत्राची PDF फाईल अपलोड** करावी. त्यानंतर स्क्रीनच्या उजव्या बाजूला शेवटी “पुढे जा” या बटणावर क्लिक करा.



वरील प्रमाणे पुढे शेतकरी लाभार्थ्यास प्रविष्ट केलेल्या माहितीची पडताळणी करण्याकरिता पॉप अप स्क्रीन उपलब्ध होईल. सदर माहितीमध्ये दुरुस्ती अथवा बदल करावयाचा असल्यास “संपादन करा” या बटणाचा वापर करावा. माहितीची पडताळणी केल्यानंतर पॉप अप स्क्रीन च्या उजव्या बाजूला शेवटी “अर्ज करण्यासाठी पुढे जा” या बटणावर क्लिक करा.

## टप्पा-५ : हमीपत्र



वरीलप्रमाणे जमिनीचा तपशील प्रविष्ट केल्यानंतर पुढील स्क्रीनवर प्रस्तावित घटकासाठीचे हमीपत्र दिसेल. त्यामधील अटी व शर्ती सहमत असल्यास स्क्रीन वर शेवटी दिलेला चेक बॉक्स निवडा व “पुढे जा” या बटणावर क्लिक करा.

## टप्पा-५: स्वयंघोषणा

अंतिम टप्प्यामध्ये शेवटी दिलेल्या स्क्रीन नुसार स्वयंघोषणा दिसेल. प्रकल्पाच्या नमूद केलेल्या अटी व शर्तीशी शेतकरी सहमत असल्यास, प्रत्येक अटी व शर्तीसमोरील चेक बॉक्स निवडा व “सबमिट करा” या बटणावर क्लिक करा.

नानाजी देवगुप्त कृषि संशोधनी प्रकल्प [२.०] | महाराष्ट्र शासन व जलसिंचन विभाग (महाराष्ट्र शासन व जलसिंचन विभाग)

०२२-२२१६३३५४२ ०६:१८ बाहेर पडा

### स्वयंघोषणा

- सदर घटकासाठी मला पूर्वसंमती मिळाल्यास, मी प्रकल्पाच्या मार्गदर्शक सूचना व प्रकल्पाचे अधिकारी यांचे तांत्रिक मार्गदर्शनानुसार विहित कालावधीत सदरील घटकाचे काम पूर्ण करेन /सदर घटकाची खरेदी करेन.
- सदर घटकाचे काम पूर्ण केल्यानंतरच/ खरेदी केल्यानंतरच मी प्रतिपूर्ति स्वरूपात अनुदान मिळणे करीत पात्र राहील.
- मी जर सदर घटकाचे काम पूर्ण/ खरेदी केले नाही तर मी अनुदान मिळण्यास पात्र असाणार नाही.
- पूर्वसंमती मिळण्यापूर्वी झालेल्या कामासाठी मला अनुदान मिळणार नाही याची मला जाणीव आहे.
- प्रकल्पान्तर्गत लाभ घेण्यासाठी माझ्याकडून फसवणूक किंवा खोटी माहिती, कामगदपत्रे दिली गेली असे आढळून आल्यास प्रकल्प व्यवस्थापन कक्षास अनुदान थांबवण्याचा किंवा वसूल करण्याचा पूर्ण अधिकार असेल.
- मी प्रकल्पाच्या प्रतिनिधींना सदर घटकाची संबंधित प्रकल्प स्थळ, साहित्य किंवा नोंदी तपासण्यासाठी परवानगी देईन आणि पूर्ण सहकार्य करेन.
- मी प्रकल्पान्तर्गत लाभ घेतलेल्या घटकाचे प्रकल्पाच्या मार्गदर्शक सूचनेनुसार निर्धारित कालावधीपर्यंत देखभाल व जतन करणार असल्याची हमी देत आहे, निर्धारित कालावधीपर्यंत जतन व देखभाल न केल्यास मला दिलेले अनुदान वसूलपात्र राहील याची मला जाणीव आहे.
- विहित वेळेत काम न केल्यास पूर्वसंमती रद्द करण्यात येईल, याची मला जाणीव आहे.
- मी इतर कोणत्याही शासकीय योजनेतर्गत सदर घटकाचा लाभ घेतलेला नाही.
- मी घोषित करतो / करते की सदर अर्जामध्ये नमूद केलेली सर्व माहिती माझ्या माहिती व विश्वासानुसार सत्य व अचूक आहे.

मी ना.दे.कृ.सं. प्रकल्पाच्या अटी व शर्तीशी सहमत आहे.

मागे जा सबमिट करा

त्यानंतर पुढील स्क्रीनवर अर्ज यशस्वीरित्या सबमिट झाल्याचा संदेश दिसेल. त्यापुढे सदर अर्ज डाऊनलोड अथवा प्रिंट करण्यासाठी बटण दिलेले आहे. त्यावर क्लिक करा व अर्ज जतन करा.

नानाजी देवगुप्त कृषि संशोधनी प्रकल्प [२.०] | महाराष्ट्र शासन व जलसिंचन विभाग (महाराष्ट्र शासन व जलसिंचन विभाग)

०२२-२२१६३३५४२ ४३:०५ बाहेर पडा

योजना अर्जाची पुढी

आवृत्त सामूहिक शेेतकाले साठी अर्ज यशस्वीरित्या सबमिट झाला आहे.

प्रिंट / जतनसोड



नानाजी देशमुख कृषि संजीवनी प्रकल्प  
(महाराष्ट्र शासन आणि जागतिक बँक यांचा संयुक्त प्रकल्प)



दिनांक : ०७-०५-२०२६

पावती क्र : ३३८६९२९

### अर्जदाराची माहिती

अर्जदाराचे नाव : [REDACTED]

पत्ता : At Post Tandulwadi

गाव : तांदूळवाडी

तालुका : परांडा

जिल्हा : धाराशिव

राज्य : महाराष्ट्र

पिन कोड : ४१३५०५

दूरध्वनी क्र : [REDACTED]

### घटक/बाबीचा तपशील

घटकाचा तपशील: सामुहिक शेततळे

घटक/ बाबीचा प्रकार : हाफ डगआऊट

आकारमान (मी.) ३४ X ३४ X ४.७

प्रकल्प स्थळाचे ठिकाण : Tandul Wadi

तालुका : Paranda

जिल्हा : Dharashiv

शेती क्रमांक.

(फार्म आय डी क्रमांक) :

७/१२ गट/ सर्व्हे नं : ६२०

अंदाजित अनुदानाची रक्कम: ₹ २७६७५०/-

अनुदान वितरण पद्धत : स्व-निधी

### इतर माहिती

लिंग : स्त्री

जात प्रवर्ग : इतर

अपंगत्व स्थिती : नाही

### समूहातील शेतकऱ्यांचा तपशील

अ. क्र	शेतकऱ्याचे नाव	गाव	क्षेत्र (हे.)
१	[REDACTED]	Tandul Wadi (५६,१०५६)	३
२	[REDACTED]	Tandul Wadi (५६,१०५६)	०.६
३	[REDACTED]	Tandul Wadi (५६,१०५६)	१.५२
४	[REDACTED]	Tandul Wadi (५६,१०५६)	१.२१
			३
एकूण क्षेत्र (हे.)			१०.०३

### स्वयंचोषणा

- मी, [REDACTED] घोषित करतो/करते की, सादर केलेली सर्व माहिती माझ्या माहितीप्रमाणे सत्य आणि अचूक आहे.
- सादर घटकासाठी मला पूर्वसंमती मिळाल्यास, मी प्रकल्पाच्या मार्गदर्शक सूचना व प्रकल्पाचे अधिकारी यांचे तांत्रिक मार्गदर्शनानुसार विहित कालावधीत सदरील घटकाचे काम पूर्ण करेन / सादर घटकाची खरेदी करेन..
- सादर घटकाचे काम पूर्ण केल्यानंतरच/ खरेदी केल्यानंतरच मी प्रतिपूर्ति स्वरूपात अनुदान मिळणे करीता पात्र राहील.
- मी जर सादर घटकाचे काम पूर्ण/ खरेदी केली नाही तर मी अनुदान मिळण्यास पात्र असणार नाही
- प्रकल्पांतर्गत लाभ घेण्यासाठी माझ्याकडून फसवणूक किंवा खोटी माहिती, कागदपत्रे दिली गेली असे आढळून आल्यास प्रकल्प व्यवस्थापन कक्षास अनुदान थांबवण्याचा किंवा वसूल करण्याचा पूर्ण अधिकार असेल.
- मी प्रकल्पाच्या प्रतिनिधींना सादर घटकाशी संबंधित प्रकल्प स्थळ, साहित्य किंवा नोंदी तपासण्यासाठी परवानगी देईन आणि पूर्ण सहकार्य करेन.
- मी प्रकल्पांतर्गत लाभ घेतलेल्या घटकाचे प्रकल्पाच्या मार्गदर्शक सूचनेनुसार निर्धारित कालावधीपर्यंत देखभाल व जतन करणार असल्याची हमी देत आहे. निर्धारित कालावधीपर्यंत जतन व देखभाल न केल्यास मला दिलेले अनुदान वसूलपात्र राहील याची मला जाणीव आहे.
- विहित वेळेत काम न केल्यास पूर्वसंमती रद्द करण्यात येईल, याची मला जाणीव आहे
- मी इतर कोणत्याही शासकीय योजनेतर्गत सादर घटकाचा लाभ घेतलेला नाही.
- मी घोषित करतो / करते की सादर अर्जामध्ये नमूद केलेली सर्व माहिती माझ्या माहिती व विश्वासानुसार सत्य व अचूक आहे.

ठिकाण : Dharashiv

दिनांक : ०७-०५-२०२६

### फक्त कार्यालयीन वापरकरिता

प्रति,

अध्यक्ष

ग्राम कृषि विकास समिती

गाव : Tandul Wadi

तालुका : Paranda

उपविभाग : भूम

जिल्हा : Dharashiv

अर्ज प्राप्त झाल्याचा दिनांक : ०७-०५-२०२६

## माझे अर्ज

नानाजी देवमुख कृषि संजीवनी प्रकल्प (२.०) | महाराष्ट्र शासन व जलसिंचन विभाग यांचा संयुक्त प्रकल्प

02-22-2023 59:47 बाहेर पडा

माझे अर्ज

अ. क्र.	गाव	घटकाचे नाव	अर्ज क्र.	दिनांक	सध्यास्थिती	स्तर	अर्जाचा तपशील	अनुदान मागणी
१	Tandul Wadi (५६१०५६)	सामुहिक शेेततले > हाफ डगआऊट > ३४ X ३४ X ४.७ आकारमान (मी.)	३३८६९२९	०७/०५/२०२६	प्रक्रिया सुरू आहे	पडताळणी	Cluster Assistant	प्रति
२	Tandul Wadi (५६१०५६)	ठिबक सिंचन > इनलाईन पद्धत > १.२ X ०.६ किंवा कमी अंतर अंतर (मी X मी)	३३९५३२७	२६/०२/२०२६	प्रक्रिया सुरू आहे	अनुदान मागणी स्तर		प्रति

वरील प्रमाणे दर्शविल्यानुसार, शेतकरी लाभार्थ्याने सादर केलेल्या अर्जाची स्थिती पाहण्यासाठी डॅशबोर्ड वरील मुख्य मेनू मध्ये “माझे अर्ज” या टॅब वर क्लिक करा. यामध्ये अर्जाची सध्यास्थिती व कोणत्या स्तरावर अर्ज आहे याचा तपशील दिसेल. तसेच अर्जाचा तपशील पाहण्यासाठी “पहा” या लिंक वर करावे. त्यानंतर खालीलप्रमाणे स्क्रीन दिसेल.

अर्जाचा तपशील

अर्ज क्र.: ३३८६९२९ दिनांक: ०७-मे-२०२६ सध्यास्थिती: प्रक्रिया सुरू आहे

**घटकाचा तपशील**

घटकाचे नाव: सामुहिक शेेततले  
 घटकाचा प्रकार/ पिक: हाफ डगआऊट  
 आकारमान (मी.): ३४ X ३४ X ४.७

**जमिनीचा तपशील**

गाव	शेत क्रमांक	सर्वे नंबर	खाते प्रकार	एकूण क्षेत्र (हे.अर.)
Tandul Wadi(561056)	MH0029680984849	६२०	व्यक्तिगत खातेदार	३ ००

**अनुदान मागणी**

सध्या कोणतीही अनुदान मागणी उपलब्ध नाहीत

अर्ज रद्द करा

अर्जाची पातळी पहा बंद करा