



सत्यमेव जयते

महाराष्ट्र शासन
कृषी विभाग



THE WORLD BANK

महाराष्ट्र शासन व जागतिक बँक यांचा संयुक्त प्रकल्प



नानाजी देशमुख कृषि संजीवनी प्रकल्प

ग्राम कृषि संजीवनी समिती प्रशिक्षण

बुधवार, ६ फेब्रुवारी, २०१९ | सकाळी ११:००

ग्राम कृषि संजीवनी समिती प्रशिक्षण



A/P: Fulgaon, Tal: Bhuswal, Dist: Jalgaon

ग्राम कृषि संजीवनी समिती प्रशिक्षण



PoCRA VCRMC Training At Raiwadi.



नानाजी देशमुख प्रशिक्षण कार्यक्रम उपस्तीत समिती ग्रा प पिंपलगव्हान
ता अंजनगाव सुर्जी जि अमरावती



Warewadgaon / Navalgaon, Tal: Bhoom, Osmanabad



Antarwali Tembhi

ग्राम कृषि संजीवनी समिती प्रशिक्षण



Taluka: Amalner, Dist: Jalgaon

ग्राम कृषि संजीवनी समिती प्रशिक्षण



Salgara Maddi, Tal: Tuljapur

ग्राम कृषि संजीवनी समिती प्रशिक्षण



Latitude: 19.369162
Longitude: 76.818196
Elevation: 384.47m
Accuracy: 37.9m
Time: 06-02-2019 10:47
Note: Pocra, training at wadi damai, parbhani 431401

Powered by NoteCam



Wadi Damai, Dist Parbhani

ग्राम कृषि संजीवनी समिती प्रशिक्षण



रिटा तांडा नांदगाव, तालुका किनवट जिल्हा नांदेड



सातेफळ येथे कृषि संजीवनी समिती

ग्राम कृषि संजीवनी समिती प्रशिक्षण



Bhongiri, Tal: Bhoom, Dist: Osmanabad

ग्राम कृषि संजीवनी समिती प्रशिक्षण



Shirola, Latur

ग्राम कृषि संजीवनी समिती प्रशिक्षण



Nanaji Deshmukh Krushi Sanjivani – GP Borkhadi

ग्राम कृषि संजीवनी समिती प्रशिक्षण



Latitude: 19.090608
Longitude: 77.049782
Accuracy: 3713.0m
Time: 06-02-2019 11:10
Note: farkanda yte live training programme start tq.palam

Powered by NoteCam



Latitude: 19.078367
Longitude: 76.979264
Elevation: 364.52m
Accuracy: 58.0m
Time: 06-02-2019 11:24
Note: farkanda yte live training programme start tq.palam

Powered by NoteCam

ग्राम कृषि संजीवनी समिती प्रशिक्षण



मौजे दहिगांव ता. यावल, जि. जळगांव येथिल ग्राम कृषि संजीवनी समिती प्रशिक्षण.

ग्राम कृषि संजीवनी समिती प्रशिक्षण



Vcrmc Training, Selu Amba, Saygaon, Ta Ambajogai, Dist Beed

ग्राम कृषि संजीवनी समिती प्रशिक्षण



Latitude: 18.715897
Longitude: 76.375716
Accuracy: 20.0m
Time: 06-02-2019 11:51
Note: VCRMC TRAINING VII

Powered by NoteCam



Latitude: 18.730622
Longitude: 76.387435
Accuracy: 20.0m
Time: 06-02-2019 11:51
Note: VCRMC TRAINING VII

Powered by NoteCam

Vcrmc Training, Selu Amba, Saygaon, Ta Ambajogai, Dist Beed

ग्राम कृषि संजीवनी समिती प्रशिक्षण



Latitude: 20.103774
Longitude: 78.809198
Accuracy: 10011.4m
Time: 02-06-2019 11:25
Note: Pocra Live At Pancha

Powered by NoteCam



Latitude: 20.105413
Longitude: 78.798979
Elevation: 270.86m
Accuracy: 30.3m
Time: 02-06-2019 11:46
Note: Pocra Live streaming training at Maregaon

Powered by NoteCam

तालुका कृषि अधिकारी, जिल्हा-यवतमाळ, तालुका-मारेगाव

ग्राम कृषि संजीवनी समिती प्रशिक्षण



Latitude: 20.103774
Longitude: 78.809198
Accuracy: 10011.4m
Time: 02-06-2019 11:25
Note: Pocra Live At Pancha

Powered by NoteCam



Latitude: 20.105413
Longitude: 78.798979
Elevation: 270.86m
Accuracy: 30.3m
Time: 02-06-2019 11:46
Note: Pocra Live streaming training at Maregaon

Powered by NoteCam

तालुका कृषि अधिकारी, जिल्हा-यवतमाळ, तालुका-मारेगाव

ग्राम कृषि संजीवनी समिती प्रशिक्षण



मुमाराबाद, जळगाव

ग्राम कृषि संजीवनी समिती प्रशिक्षण



ग्राम कृषि संजीवनी समिती प्रशिक्षण



PoCRA प्रशिक्षण, कुंभारगावता. अंजनगाव सुर्जी, जि. अमरावती



Latitude: 19.017132
Longitude: 77.084641
Elevation: 375.72m
Accuracy: 15.0m
Time: 06-02-2019 10:58
Note: pokra live streaming program at borgao ak tq-loha dist- nanded (MH) *Powered by NoteCam*



Latitude: 19.013929
Longitude: 77.07965
Accuracy: 900.0m
Time: 06-02-2019 11:33
Note: pokra live streaming program at borgao ak tq-loha dist- nanded (MH) *Powered by NoteCam*

बोरगाव, ता. लोह, जि. नांदेड

ग्राम कृषि संजीवनी समिती प्रशिक्षण



VCRMC Banoti and Wadi, Soygaon, Dist Aurangabad

ग्राम कृषि संजीवनी समिती प्रशिक्षण



ग्राम कृषि संजीवनी प्रशिक्षण आशिव ग्रामपंचायत

ग्राम कृषि संजीवनी समिती प्रशिक्षण



जामठी बु, ता. मुर्तिजापूर



अंजनसोंडा, गिरवली व सोन्नेवाडी, ता. भूम, जि. उस्मानाबाद



मुंगशी ग्रामपंचायत पं स माहुर



Rustampur, Daryapur, Amravati



Taluka-Ghatanji, Dist-Yavtmal

ग्राम कृषि संजीवनी समिती प्रशिक्षण



अंजनसोंडा, गिरवली व सोन्नेवाडी, ता. भूम, जि. उस्मानाबाद

ग्राम कृषि संजीवनी समिती प्रशिक्षण



मौजे - गनोरि, व इब्राहीमपुर, ता: भातकुलि

ग्राम कृषि संजीवनी समिती प्रशिक्षण



Moha, Parli, Dist. Beed.

ग्राम कृषि संजीवनी समिती प्रशिक्षण



Gram Krishi Sanjivani Samiti, Adgaon, Erandole, Jalgaon

ग्राम कृषि संजीवनी समिती प्रशिक्षण



Parambi, Muktainagar

ग्राम कृषि संजीवनी समिती प्रशिक्षण



निरगुडी बु खु पिप्री ता.खुलताबाद

ग्राम कृषि संजीवनी समिती प्रशिक्षण



Neri Digar, Tal-Jamner, Dist-Jalgaon

ग्राम कृषि संजीवनी समिती प्रशिक्षण



Neri Digar, Tal-Jamner, Dist-Jalgaon

ग्राम कृषि संजीवनी समिती प्रशिक्षण



Latitude: 20.637253
Longitude: 78.611605
Accuracy: 20.0m
Time: 02-06-2019 13:15
Note: waigav

Powered by NoteCam



Latitude: 20.637253
Longitude: 78.611605
Accuracy: 20.0m
Time: 02-06-2019 13:15
Note: waigav

Powered by NoteCam

Waigav

ग्राम कृषि संजीवनी समिती प्रशिक्षण



गाव-लिहा जहागीर, तालुका-फुलंब्री, जि-औरंगाबाद

ग्राम कृषि संजीवनी समिती प्रशिक्षण



खडकदारी, पुसद

ग्राम कृषि संजीवनी समिती प्रशिक्षण



Shirsad, Tal:Yawal, Dist: Jalgaon

ग्राम कृषि संजीवनी समिती प्रशिक्षण



Latitude: 21.330534
Longitude: 75.317756
Elevation: 281.1m
Accuracy: 9.6m
Time: 06-02-2019 11:04
Note: नानाजी देशमुख कृषि संजीवनी योजना, Vermc व्हीसी गांव बोरान्जटी, नरवाडे आणि बोरान्जटी, जळ

Powered by [iMnCam](#)





GPDapegaon, Tal: Ausa, Dist: Latur



ग्राम कृषि संजीवनी समिती प्रशिक्षण



Latitude: 18.721527
Longitude: 76.381723
Accuracy: 72.9m
Azimuth: 103° (E)
Pitch: -15.0° (1.8°)
Time: 02-06-2019 11:34
Note: POCRA Trening
Waghala Radi

Powered by AngleCam



Latitude: 18.721527
Longitude: 76.381723
Accuracy: 20.0m
Azimuth: 280° (W)
Pitch: -21.7° (3.6°)
Time: 02-06-2019 11:33
Note: POCRA Trening
Waghala Radi

Powered by AngleCam

Vcrmc Training, Waghala Raadi, SDAO Office Ambajogai, Beed

ग्राम कृषि संजीवनी समिती प्रशिक्षण



Latitude: 19.086484
Longitude: 75.800895
Elevation: 469.75m
Accuracy: 4.3m
Azimuth: 41° (NE)
Pitch: -25.0° (3.3°)
Time: 06-02-2019 11:50
Note: pocra kurla

Powered by AngleCam



Latitude: 19.086482
Longitude: 75.800897
Elevation: 469.85m
Accuracy: 4.3m
Azimuth: 164° (S)
Pitch: -9.1° (3.3°)
Time: 06-02-2019 11:44
Note: pocra kurla

Powered by AngleCam

Taluka: Kurla, Dist: Beed





Asalgaon, CAO Nimkarde, Saheb and other



Latitude: 20.869316

Longitude: 75.453687

Accuracy: 23.6m

Time: 06-02-2019 11:58

Note: pocra vc of kharchi, Nagduli, Tal: Erandol dist- Jalgaon

Powered by NoteCam

Kharchi & Nagduli, Tal: Erandol, Dist: Jalgaon



Indapur Washi, Osmanabad



ग्राम कृषि संजीवनी समिती प्रशिक्षण



Latitude: 20.654785
Longitude: 75.592343
Accuracy: 24.9m
Time: 06-02-2019 11:09
Note: shendurni Training

Powered by NoteCam

Shendurni, Malkheda, Jangipura, Mengaon/Chichkheda Difar. Ambadi,

ग्राम कृषि संजीवनी समिती प्रशिक्षण



Latitude: 19.086484
Longitude: 75.800895
Elevation: 469.75m
Accuracy: 4.3m
Azimuth: 41° (NE)
Pitch: -25.0° (3.3°)
Time: 06-02-2019 11:50
Note: pocra kurla

Powered by AngleCam



Latitude: 19.086482
Longitude: 75.800897
Elevation: 469.85m
Accuracy: 4.3m
Azimuth: 164° (S)
Pitch: -9.1° (3.3°)
Time: 06-02-2019 11:44
Note: pocra kurla

Powered by AngleCam

Taluka: Kurla, Dist: Beed



चिखली ता. आर्णी जी. यवतमाळ



चिखली ता. आर्णी जी. यवतमाळ



Dhanora BK, Tal: Jintur, Dist: Parbhani

ग्राम कृषि संजीवनी समिती प्रशिक्षण



At-Samanapur, Dist Beed

ग्राम कृषि संजीवनी समिती प्रशिक्षण



Latitude: 18.60271
Longitude: 75.947205
Accuracy: 4059.0m
Time: 06-02-2019 10:55
Note: bhopla

Powered by NoteCam



Latitude: 18.60271
Longitude: 75.947205
Accuracy: 4059.0m
Time: 06-02-2019 11:55
Note: Nanaji deshमुख krushi san yoj bhopla

Powered by NoteCam

GP Bhopla, Tal-Kaij, Dist-Beed

ग्राम कृषि संजीवनी समिती प्रशिक्षण



Latitude: 18.940123
Longitude: 75.327553
Accuracy: 700.0m
Azimuth: 272° (W)
Pitch: -5.6° (4.6°)
Time: 02-06-2019 12:22
Note: Pimpalwandi&Jadhavwadi P4oCRA Training camp

Powered by AngleCam



Latitude: 18.940123
Longitude: 75.327553
Accuracy: 700.0m
Azimuth: 329° (NW)
Pitch: -1.6° (-3.1°)
Time: 02-06-2019 12:20
Note: Pimpalwandi&Jadhavwadi P4oCRA Training camp

Powered by AngleCam

Pimplawandi & Jadhavwadi PoCRA Training Camp

ग्राम कृषि संजीवनी समिती प्रशिक्षण



Mohpur Ta. Kinwat Dist. Nanded

ग्राम कृषि संजीवनी समिती प्रशिक्षण



Latitude: 18.130976
Longitude: 76.099535
Elevation: 642.08m
Accuracy: 4.9m
Azimuth: 293° (NW)
Pitch: -16.5° (-2.6°)
Time: 06-02-2019 12:07
Note: G.P. PALASWADI & UTTAMI KA. NANAJI DESH. LIVE TRENING

Powered by AngleCam



Latitude: 18.130892
Longitude: 76.099652
Elevation: 639.31m
Accuracy: 28.9m
Azimuth: 25° (NE)
Pitch: -16.6° (-0.7°)
Time: 02-06-2019 11:18
Note: live trening nanaji desh

Powered by AngleCam

Palaswadi & Uttami

ग्राम कृषि संजीवनी समिती प्रशिक्षण



Latitude: 20.042125
Longitude: 75.728853
Elevation: 591.7m
Accuracy: 11.0m
Time: 06-02-2019 13:21
Note: पोखरा प्रशिक्षण किन्होळा & डावरगाव

Powered by NoteCam



Latitude: 20.042143
Longitude: 75.728838
Elevation: 591.7m
Accuracy: 19.0m
Time: 06-02-2019 11:16
Note: पोखरा प्रशिक्षण किन्होळा & डावरगाव

Powered by NoteCam

किन्होळा जि जालना

ग्राम कृषि संजीवनी समिती प्रशिक्षण



Rhinkhed, Tal:Motala, Dist:Buldhana



उत्तमी कायपूर तालुका व जिल्हा: उस्मानाबाद

ग्राम कृषि संजीवनी समिती प्रशिक्षण



Rhinkhed, Tal:Motala, Dist:Buldhana

ग्राम कृषि संजीवनी समिती प्रशिक्षण




पिशोर, खातखेडा, माळेगाव धनगर, तालुका: कन्नड, जिल्हा: औरंगाबाद



Latitude: 17.833536
Longitude: 76.372841
Elevation: 624.33m
Accuracy: 23.0m
Azimuth: 336° (NW)
Pitch: -15.7°
Time: 02-06-2019 11:24
Note: POCRA training dastapur

Powered by AngleCam

Dastapur, Padri, Lohara, Osamanbad



Latitude: 21.104428
Longitude: 76.057077
Elevation: 227.91m
Accuracy: 9.0m
Azimuth: 185° (S)
Pitch: -10.9° (-0.7°)
Time: 02-06-2019 12:08
Note: Uchande live streaming

Powered by AngleCam

उचंदे मक्ताईनगर जळगाव

ग्राम कृषि संजीवनी समिती प्रशिक्षण



आसेगाव

ग्राम कृषि संजीवनी समिती प्रशिक्षण



At: Moha, Tal:Parli, Dist:Beed



Ghodsgaon, Tal: Ajangaon Surgi , Dist: Amravati

ग्राम कृषि संजीवनी समिती प्रशिक्षण



Khandala, Tal: Bhokardan, dist: Jalna

ग्राम कृषि संजीवनी समिती प्रशिक्षण



Kapilapuri, Tal: Paranda, Dist: Osmanabad

ग्राम कृषि संजीवनी समिती प्रशिक्षण



Latitude: 20.160498
Longitude: 75.791853
Elevation: 558.77m
Accuracy: 9.1m
Time: 05-02-2019 11:46
Note: Walsa kh.

Powered by NoteCam



Latitude: 20.160498
Longitude: 75.791853
Elevation: 558.17m
Accuracy: 9.1m
Time: 05-02-2019 11:46
Note: Walsa kh.

Powered by NoteCam

Walsa Kh, Tal: Bhokardan, Dist: Jalna

ग्राम कृषि संजीवनी समिती प्रशिक्षण



Patodi (Khu & Bhu), Tal: Sangrampur, Dist: Buldhaba



POCRA live streaming. Hivara ashram ta Mehkar dist Buldana
20°14'10", 76°29'22", 0.0m, 130°
06/02/2019 11:26:31 AM



Chikani, Tal: Ner, Dist: Yavatmal

ग्राम कृषि संजीवनी समिती प्रशिक्षण



Patodi (Khu & Bhu), Tal: Sangrampur, Dist: Buldhaba





ग्राम कृषि संजीवनी समिती प्रशिक्षण



Uttamsara Khallar, Tal: Bhatkuli, Dist: Amtavati

ग्राम कृषि संजीवनी समिती प्रशिक्षण



Latitude: 19.075817
Longitude: 76.639949
Elevation: 381.74m
Accuracy: 5.4m
Time: 06-02-2019 11:09

Powered by NoteCam



Latitude: 19.075774
Longitude: 76.639955
Elevation: 394.15m
Accuracy: 6.4m
Time: 06-02-2019 11:01

Powered by NoteCam

सालापूरी व बर्हापरी

ग्राम कृषि संजीवनी समिती प्रशिक्षण



Latitude: 19.075817
Longitude: 76.639949
Elevation: 381.74m
Accuracy: 5.4m
Time: 06-02-2019 11:09

Powered by NoteCam



Latitude: 19.075774
Longitude: 76.639955
Elevation: 394.15m
Accuracy: 6.4m
Time: 06-02-2019 11:01

Powered by NoteCam

सालापूरी व बर्हापरी

ग्राम कृषि संजीवनी समिती प्रशिक्षण



Azimuth: 182° (S)
Pitch: -7.3°
Time: 02-06-2019 11:00 AM
Note: पळशी झाशी ग्रामपंचायत

पळशी झाशी, ता: संग्रामपूर, जि: बुलडाणा

Powered by AngleCam

ग्राम कृषि संजीवनी समिती प्रशिक्षण



Malakapur, Tal: Murtizapur, Dist: Akola

ग्राम कृषि संजीवनी समिती प्रशिक्षण



Karyalay Dongalkharda, Tal: Kalamb, Dist: Yavatmal

ग्राम कृषि संजीवनी समिती प्रशिक्षण



ग्राम पंचायत कार्यालय, पांगरी, तालुका: लोहा



ग्राम पंचायत कार्यालय, पांगरी, तालुका: लोहा



गाव: कामनापुर, ता: भातकुली, जि: अमरावती

ग्राम कृषि संजीवनी समिती प्रशिक्षण



Latitude: 19.355732
Longitude: 76.55242
Elevation: 388.46m
Accuracy: 15.0m
Time: 06-02-2019 11:11
Note: Vcrmc live training at kolha

Powered by NoteCam



Latitude: 19.359201
Longitude: 76.53759
Accuracy: 36.9m
Time: 06-02-2019 12:59
Note: Vcrmc live training at kolha

Powered by NoteCam

Dist: Parbhani, Taluka: Manwat

ग्राम कृषि संजीवनी समिती प्रशिक्षण



गाव: मोहपुर, ता: किनवट,
जि: नांदेड़

ग्राम कृषि संजीवनी समिती प्रशिक्षण



SHOT ON MI A1
MI DUAL CAMERA

गाव: मोहपुर, ता: किनवट, जि: नांदेड़

ग्राम कृषि संजीवनी समिती प्रशिक्षण



Latitude: 19.468435
Longitude: 78.187685
Elevation: 471.81m
Accuracy: 2.9m
Time: 06-02-2019 11:32
Note: Gram krushi sanjvani traning

Powered by NoteCam

ग्रा.प.: थारा, ता: किनवट, जि:नांदेड

ग्राम कृषि संजीवनी समिती प्रशिक्षण



ग्रामपंचायत पांगरी, ता: लोहा, जि. नांदेड

ग्राम कृषि संजीवनी समिती प्रशिक्षण



चिंचोली प.कं., ता: कंधार, जि: नांदेड

ग्राम कृषि संजीवनी समिती प्रशिक्षण



SHOT ON REDMI NOTES PRO
MI DUAL CAMERA



SHOT ON REDMI NOTES PRO
MI DUAL CAMERA

सोनारखेडा, ता: भातुकली, जि: अमरावती

ग्राम कृषि संजीवनी समिती प्रशिक्षण



Latitude: 20.439959
Longitude: 78.308951
Accuracy: 2664.0m
Time: 02-06-2019 11:14
Note: Tao office Kalamb Dist yavatmal Live Streaming

Powered by NoteCam



Latitude: 20.439959
Longitude: 78.308951
Accuracy: 2664.0m
Time: 02-06-2019 11:14
Note: Tao office Kalamb Dist yavatmal Live Streaming

Powered by NoteCam

सोनारखेडा, ता: भातुकली, जि: अमरावती

ग्राम कृषि संजीवनी समिती प्रशिक्षण



Hingni, Kalgwhan – VCRMC

ग्राम कृषि संजीवनी समिती प्रशिक्षण



Grampanchayat Hiwra, Dist: Jalgaon

ग्राम कृषि संजीवनी समिती प्रशिक्षण



ग्राम कृषि संजीवनी समिती प्रशिक्षण, मौजे डोळंबा, तालुका: दिग्रस



ग्राम कृषि संजीवनी समिती प्रशिक्षण



निभारी, ता.अंजनगांव सुर्जी, जि. अमरावती

ग्राम कृषि संजीवनी समिती प्रशिक्षण



बेटावद बु, ता: जामनेर, जिल्हा: जळगाव

ग्राम कृषि संजीवनी समिती प्रशिक्षण



Latitude: 21.330523
Longitude: 75.317736
Elevation: 275.3m
Accuracy: 9.6m
Time: 06-02-2019 14:26

Note: नानाजी देशमुख कृषि संजीवनी समिती वरवीं कोणी गाव बोरजंटी नरवाडे आणि **Powered**



Latitude: 21.330547
Longitude: 75.317842
Elevation: 275.46m
Accuracy: 9.6m
Time: 06-02-2019 14:27

Note: नानाजी देशमुख कृषि संजीवनी समिती वरवीं कोणी गाव बोरजंटी नरवाडे आणि **Powered by NoteCam**

बोरजंटी नरवाडेबु, ता: चोपडा, जिल्हा: जळगाव

ग्राम कृषि संजीवनी समिती प्रशिक्षण



Latitude: 20.026053
Longitude: 75.664711
Elevation: 627.75m
Accuracy: 4.3m
Azimuth: 191° (S)
Pitch: -17.4° (0.6°)
Time: 06-02-2019 11:10
Note: pocra training suru

Powered by AngleCam



Latitude: 20.026041
Longitude: 75.66474
Elevation: 622.75m
Accuracy: 9.6m
Azimuth: 321° (NW)
Pitch: -28.2° (8.5°)
Time: 06-02-2019 11:19
Note: pocra training suru

Powered by AngleCam

खामगाव/विल्हादि, तालुका- बदनापूर, जिल्हा- जालना

ग्राम कृषि संजीवनी समिती प्रशिक्षण



At: Marlegaon, Tal: Umarkhed, Dist: Yavatmal

ग्राम कृषि संजीवनी समिती प्रशिक्षण



रा.कामनापूर,
ता. भातकली,
जि.अमरावती

ग्राम कृषि संजीवनी समिती प्रशिक्षण



Latitude: 19.468362
Longitude: 78.187735
Elevation: 437.04m
Accuracy: 4.9m
Time: 06-02-2019 11:24
Note: PoCRA ONLINE TRAINING at Thara 6.2.19

Powered by NoteCam



Latitude: 19.468471
Longitude: 78.187591
Elevation: 428.32m
Accuracy: 94.9m
Time: 06-02-2019 11:13
Note: PoCRA ONLINE TRAINING at Thara 6.2.19

Powered by NoteCam

GP Thara, Tal: Kinwat, Dist: Nanaded

ग्राम कृषि संजीवनी समिती प्रशिक्षण



Latitude: 19.555311
Longitude: 75.771925
Elevation: 483.09m
Accuracy: 15.2m
Azimuth: 43° (NE)
Pitch: -10.9° (3.4°)
Time: 02-06-2019 12:14
Note: live streaming at zirpi, attach koudgaon, रामनगर आणि vasantnagar

Powered by AngleCam



Latitude: 19.55562
Longitude: 75.772191
Elevation: 531.08m
Accuracy: 27.3m
Azimuth: 202° (S)
Pitch: -15.2° (3.8°)
Time: 02-06-2019 11:56
Note: live streaming at zirpi, attach koudgaon, रामनगर आणि vasantnagar

Powered by AngleCam

झिरपी, तालुका: अंबड, जिल्हा: जालना

ग्राम कृषि संजीवनी समिती प्रशिक्षण



Kandalgaon,
Paranda,
Osmanabad

ग्राम कृषि संजीवनी समिती प्रशिक्षण



Latitude: 20.728742
Longitude: 78.824223
Elevation: 235.99m
Accuracy: 11.8m
Time: 02-06-2019 12:48
Note: hamdapur vc

Powered by NoteCam



Latitude: 20.792219
Longitude: 78.77561
Accuracy: 3145.0m
Time: 02-06-2019 11:07
Note: मौजा हमदापूर येथील VCRM Live streaming प्रशिक्षण ...

Powered by NoteCam

ग्रामपंचायत हमदापूर, ता. सेलू, जिल्हा वर्धा

ग्राम कृषि संजीवनी समिती प्रशिक्षण



मु. पोस्ट राक्षसभुवन, ता. गेवराई, जि बीड

ग्राम कृषि संजीवनी समिती प्रशिक्षण



Navgaon, Paithan, Aurangabad

ग्राम कृषि संजीवनी समिती प्रशिक्षण



गाव: आलेगाव, तालुका: पुर्ण, जिल्हा: परभणी

ग्राम कृषि संजीवनी समिती प्रशिक्षण



गाव: देओली, तालुका: पाचोळा, जिल्हा: जळगाव

ग्राम कृषि संजीवनी समिती प्रशिक्षण



Katkhed, Tal: Daryapur, Dist: Amaravati

ग्राम कृषि संजीवनी समिती प्रशिक्षण



गाव: भामोद, ता: दर्यापूर, जिल्हा: अमरावती

ग्राम कृषि संजीवनी समिती प्रशिक्षण



गाव: येओदा, ता: दर्यापूर, जिल्हा: अमरावती

ग्राम कृषि संजीवनी समिती प्रशिक्षण



गाव: वडनेर गंगार्ड, ता: दर्यापूर, जिल्हा: अमरावती

ग्राम कृषि संजीवनी समिती प्रशिक्षण



गाव: पानोरा टाकली, ता: दर्यापूर, जिल्हा: अमरावती

ग्राम कृषि संजीवनी समिती प्रशिक्षण



गाव: गायवाडी, ता: दर्यापूर, जिल्हा: अमरावती

ग्राम कृषि संजीवनी समिती प्रशिक्षण



SHOT ON REDMI NOTES PRO
MI DUAL CAMERA



SHOT ON REDMI NOTES PRO
MI DUAL CAMERA

गाव: शिंगणवाडी, ता: दर्यापूर, जिल्हा: अमरावती

ग्राम कृषि संजीवनी समिती प्रशिक्षण



गाव: वादल्गावान, ता: दर्यापूर, जिल्हा: अमरावती

ग्राम कृषि संजीवनी समिती प्रशिक्षण



कळाशी, खैरी, शिरजदा, आमला, ता: दर्यापूर, जिल्हा: अमरावती

ग्राम कृषि संजीवनी समिती प्रशिक्षण



गाव: दारापूर, ता: दर्यापूर, जिल्हा: अमरावती

ग्राम कृषि संजीवनी समिती प्रशिक्षण




गाव: कलम घाव्हान, ता: दर्यापूर, जिल्हा: अमरावती

ग्राम कृषि संजीवनी समिती प्रशिक्षण



ता: दर्यापूर, जिल्हा: अमरावती

ग्राम कृषि संजीवनी समिती प्रशिक्षण



Latitude: 21.170088
Longitude: 75.702803
Accuracy: 26.4m
Time: 06-02-2019 12:15
Note: navare

Powered by NoteCam



Latitude: 21.170088
Longitude: 75.702803
Accuracy: 26.4m
Time: 06-02-2019 12:16
Note: navare

Powered by NoteCam

गाव: नावरे, ता: यावल, जिल्हा: जळगाव

ग्राम कृषि संजीवनी समिती प्रशिक्षण




Latitude: 21.170995
Longitude: 75.68608
Accuracy: 3000.0m
Time: 06-02-2019 12:00
Note: vadhode pr.

Powered by NoteCam

गाव: वाधोडे PR, ता: यावल, जिल्हा: जळगाव

ग्राम कृषि संजीवनी समिती प्रशिक्षण



ता: अंबड, जिल्हा: जालना

ग्राम कृषि संजीवनी समिती प्रशिक्षण



गाव: मोहा ता: परळी, जिल्हा: बीड

ग्राम कृषि संजीवनी समिती प्रशिक्षण



Latitude: 19.619749
Longitude: 76.48107
Accuracy: 3400.0m
Time: 02-06-2019 12:30

Note: चारठाणा, सावरगाव, सावरगाव तांडी, काम्हा विडिओ कॉन्फरन्स नानाजी देशमुख कृषी संजीवनी प्रकल्पा विषयी माहिती, समिती सदस्य व शेतकऱ्यांना पडणारे प्रश्न याविषयी माहिती देण्यात आली.

Powered by NoteCam



Latitude: 19.623598
Longitude: 76.540658
Elevation: 425.29m
Accuracy: 11.8m
Time: 02-06-2019 12:39

Note: चारठाणा, सावरगाव, सावरगाव तांडी, काम्हा विडिओ कॉन्फरन्स नानाजी देशमुख कृषी संजीवनी प्रकल्पा विषयी माहिती, समिती सदस्य व शेतकऱ्यांना पडणारे प्रश्न याविषयी माहिती देण्यात आली.

Powered by NoteCam

चारठाणा, सावरगाव, सावरगाव तांडी, काम्हा

ग्राम कृषि संजीवनी समिती प्रशिक्षण



कुर्हा

ग्राम कृषि संजीवनी समिती प्रशिक्षण



Latitude: 20.160897
Longitude: 78.51832
Accuracy: 20.0m
Azimuth: 327° (NW)
Pitch: -89.4° (73.1°)
Time: 06-02-2019 11:17
Note: Dabha-Live Streaming



Latitude: 20.160897
Longitude: 78.51832
Accuracy: 20.0m
Azimuth: 26° (NE)
Pitch: -91.2° (107.3°)
Time: 06-02-2019 11:29
Note: Dabha-Live Streaming

गाव: मौजे-दाभा, ता: केलापुर, जि: यवतमाळ

ग्राम कृषि संजीवनी समिती प्रशिक्षण



Taluka Agriculture officer Ralegaon

ग्राम कृषि संजीवनी समिती प्रशिक्षण



गाव: खडकदारी, ता: पुसद, जि: यवतमाळ

ग्राम कृषि संजीवनी समिती प्रशिक्षण



Latitude: 20.401716
Longitude: 74.907572
Elevation: 390.07m
Accuracy: 12.0m
Time: 06-02-2019 11:21
Note: तळेगाव ,करजगाव ग्राम कृषी समिती

Powered by NoteCam



Latitude: 20.401695
Longitude: 74.907469
Elevation: 396.34m
Accuracy: 16.0m
Time: 06-02-2019 14:39
Note: तळेगाव ,करजगाव ग्राम कृषी समिती

Powered by NoteCam

गाव: तळेगाव, करजगाव, ता: चाळीसगाव, जि: जळगाव

ग्राम कृषि संजीवनी समिती प्रशिक्षण



गाव: धारसुर, गौडगाव, मैराळ सांगवी, ता: गंगाखेड, जि: परभणी

ग्राम कृषि संजीवनी समिती प्रशिक्षण



पोखरा प्रशिक्षण, मुंडगाव

ग्राम कृषि संजीवनी समिती प्रशिक्षण



गाव: धारसुर, गौडगाव, मैराळ सांगवी, ता: गंगाखेड, जि: परभणी

ग्राम कृषि संजीवनी समिती प्रशिक्षण



गाव: चिंचोली, ता: मुक्ताईनगर, जि: जळगाव

ग्राम कृषि संजीवनी समिती प्रशिक्षण



गाव: चिंचोली, ता: मुक्ताईनगर, जि: जळगाव



गाव: खापरखेड, ता: तेलहारा, जिल्हा: अकोला

ग्राम कृषि संजीवनी समिती प्रशिक्षण



Latitude: 20.390134
Longitude: 78.127045
Accuracy: 2000.0m
Time: 06-02-2019 11:43

Powered by NoteCam



Time: 06-02-2019 12:24

Powered by NoteCam

Yavatmal District Live Streaming Training

ग्राम कृषि संजीवनी समिती प्रशिक्षण



गाव: चिंचोली, ता: मुक्ताईनगर, जि: जळगाव

ग्राम कृषि संजीवनी समिती प्रशिक्षण



गाव: हर्षी, ता: पुसद, जि: यवतमाळ



Latitude: 20.160897
Longitude: 78.51832
Accuracy: 98.4m
Azimuth: 269° (W)
Pitch: -22.3° (6.1°)
Time: 06-02-2019 11:31
Note: मौ.दाभा,पाथरी,रुंझा,..ता.पांढरकवडा जि.यवतमाळ
VCRMC Training.

गाव: मौ दाभा, पथारी सुंझा, ता: पांढरकवडा, जिल्हा: यवतमाळ

ग्राम कृषि संजीवनी समिती प्रशिक्षण



Latitude: 20.103774
Longitude: 78.809198
Accuracy: 10011.4m
Time: 02-06-2019 11:36
Note: Pocra Live streaming training APMC Maregaon

Powered by NoteCam

PoCRA Live Streaming Training APMC Maregaon

ग्राम कृषि संजीवनी समिती प्रशिक्षण



Latitude: 19.056089
Longitude: 76.779546
Elevation: 379.57m
Accuracy: 3.0m
Time: 06-02-2019 11:09
Note: nanaji Deshmukh krushi sanjivani prashiksha conference dhasadi village

Powered by NoteCam




Latitude: 19.056116
Longitude: 76.779552
Elevation: 382.57m
Accuracy: 23.0m
Time: 06-02-2019 12:26
Note: nanaji Deshmukh krushi sanjivani prashiksha conference dhasadi village

Powered by NoteCam

गाव: धासाडी

ग्राम कृषि संजीवनी समिती प्रशिक्षण



Azimuth: 323° (NW)
Pitch: -18.6° (6.0°)
Time: 02-06-2019 10:58
Note: खुंदेगाव

Powered by AngleCam



Azimuth: 328° (NW)
Pitch: -17.0° (8.0°)
Time: 02-06-2019 11:23
Note: खुंदेगाव ता औसा जि लातूर

Powered by AngleCam

गाव: खुंदे, ता: औसा, जि: लातूर

ग्राम कृषि संजीवनी समिती प्रशिक्षण



Live Streaming at Bathan kh.

ग्राम कृषि संजीवनी समिती प्रशिक्षण



Latitude: 19.499011
Longitude: 76.15102
Accuracy: 4700.0m
Time: 06-02-2019 11:34
Note: Hatdi tq partur video confaran Demonstration

Powered by NoteCam



Latitude: 19.515222
Longitude: 76.162432
Elevation: 543.28m
Accuracy: 3.0m
Time: 06-02-2019 11:13
Note: Hatdi tq partur video confaran Demonstration

Powered by NoteCam

Successful Live streaming Hatdi, Partur, Jalna

ग्राम कृषि संजीवनी समिती प्रशिक्षण



Latitude: 19.499011
Longitude: 76.15102
Accuracy: 4700.0m
Time: 06-02-2019 11:34
Note: Hatdi tq partur video confaran Demonstration

Powered by NoteCam



Latitude: 19.515222
Longitude: 76.162432
Elevation: 543.28m
Accuracy: 3.0m
Time: 06-02-2019 11:13
Note: Hatdi tq partur video confaran Demonstration

Powered by NoteCam

Successful Live streaming Hatdi, Partur, Jalna

नानाजी देशमुख कृषि संजीवनी प्रकल्प



धन्यवाद...!

बुधवार, ६ फेब्रुवारी, २०१९ | सकाळी ११:००